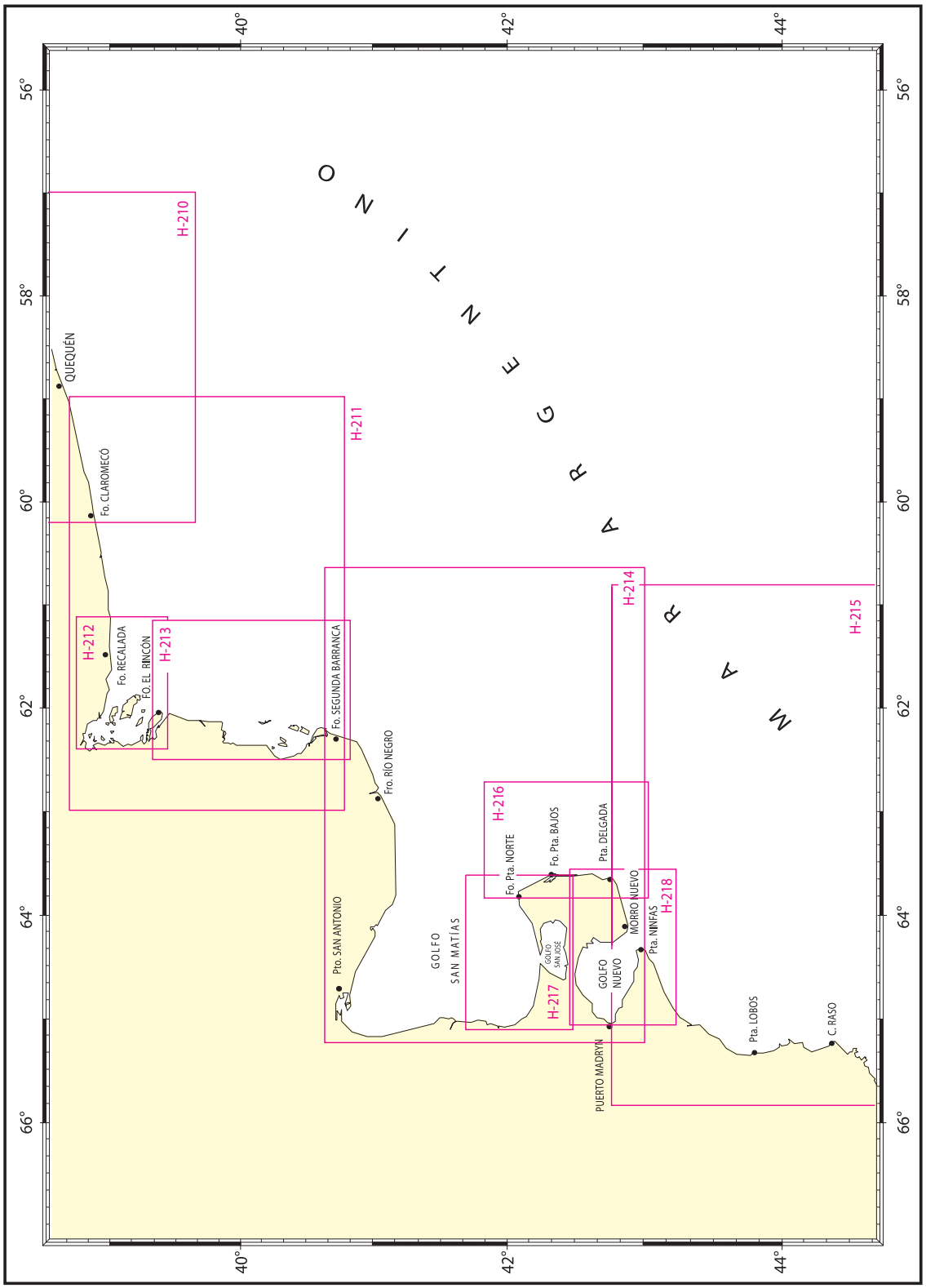
40°
42°
44°
56°
58°
60°
62°
64°
66°
O C E A N O
A T L Á N T I C O
H-210
H-211
H-212
H-213
H-214
H-215
H-216
H-217
H-218
QUEQUÉN
Fo. CLAROMECÓ
Fo. RECALADA
FO. EL RINCÓN
Fo. SEGUNDA BARRANCA
Fro. RIO NEGRO
Pto. SAN ANTONIO
GOLFO
SAN MATÍAS
Fo. Pta. NORTE
Fo. Pta. BAJOS
GOLFO
SAN JOSE
Pta. DELGADA
MORRO NUEVO
GOLFO
NUEVO
Pta. NINFAS
PUERTO MADRYN
Pta. LOBOS
C. RASO

CUARTERONES
De Quequén a Cabo Raso

Nº	TÍTULO	ESCALA 1:	DIMENSIONES (cm)	EDICIÓN
4	Bahía Janssen.	20.000	61 x 47	1a - 1928
33	Bahía Vera.		50 x 70	1a - 1929
	Fondeadero Atlas.	20.000	50 x 25	
	Caleta Raso.	10.000	50 x 43	
44	Punta Pescadero a Punta Roja.	50.000	61 x 64	2a - 1928
46	Puertos Santa Elena, Larrea y Concepción.	20.000	67 x 73	2a - 1928
49	Bahía Vera.	50.000	53 x 67	1a - 1928
92	Golfo Nuevo. Puerto Madryn.	40.000	71 x 79	1a - 1946
H-215	Isla Escondida.	40.000	21 x 21	3a - 2012
H-249	De Baliza Trípode a Punta Tejada y Canal del Toro.	20.000	58 x 73	2a - 2018
H-254	Entrada a Bahía Blanca.	50.000	55 x 77	5a - 2018
H-255	Canal Principal. Bahía Blanca. De Baliza Chica a Rada Puerto Belgrano.	25.000	80 x 55	6a - 2001
H-256	Bahía Blanca . De Baliza Trípode a Puerto Cuatreros.	40.000	110 x 78	4a - 2001
H-257	Bahía Blanca. Rada Puerto Belgrano.	15.000	77 x 55	3a - 2000
H-258	Bahía Blanca. Puertos Belgrano y Rosales.	7.500	52 x 77	4a - 2000
H-259	De Puerto Ingeniero White a Puerto Galván.	7.500	80 x 49	4a - 2015
H-260	Puerto San Blas.	60.000	54 x 77	1a - 1972
H-261	Faro El Rincón. Punta Laberinto. Prox. de Bancos del Rincón.	30.000	60 x 74	1a - 2001
H-262	Puerto San Antonio.	50.000	77 x 54	3a - 2015
H-263	Puerto San Antonio Este. Muelle de Ultramar.	5.000	77 x 55	2a - 2013
H-264	Golfo Nuevo. De Punta Arco a Punta Loma. Pto. Madryn.	25.000	76 x 53	3a - 2018
	Muelle Storni.	10.000	15 x 7	
	Muelle Piedra Buena.	10.000	15 x 7	
H-265	Golfo Nuevo. Punta Pirámide.	25.000	55 x 77	1a - 1970
H-266	Golfo Nuevo. Fondeaderos Cracker y Ninfas.	25.000	76 x 52	1a - 1971
H-275	Golfo San Matías. Punta Colorada.	30.000	53 x 74	1a - 1978
H-276	Golfo San Matías. Punta Colorada. Puerto.	5.000	75 x 52	1a - 1978
H-277	Golfo San José.	80.000	76 x 111	1a - 1986
	Boca del Golfo San José.	20.000	28 x 48	

CARTAS COSTERAS
Antártida Argentina e Islas Georgias del Sur y Sandwich del Sur

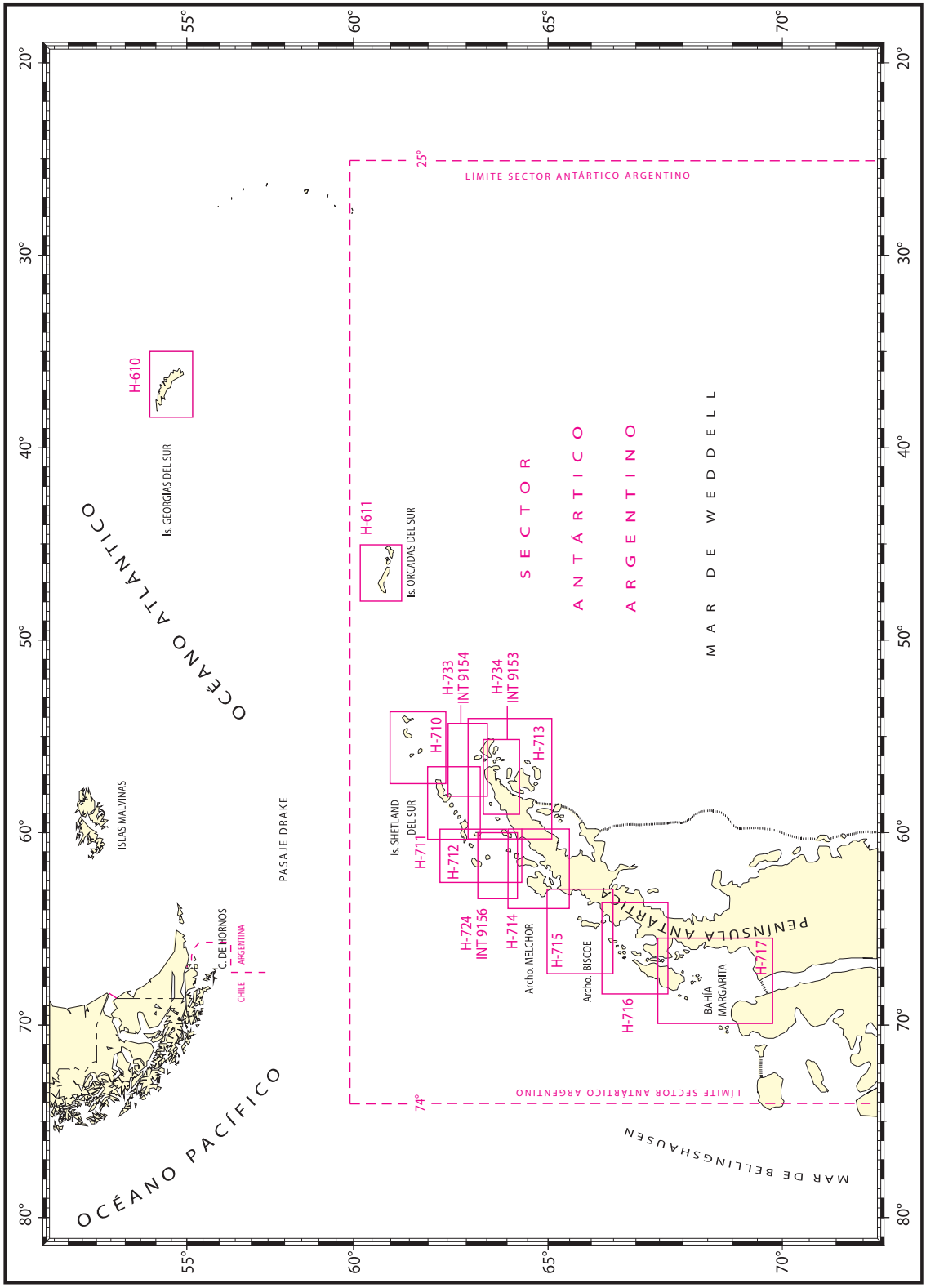

CUARTERONES
Antártida Argentina e Islas Georgias del Sur y Sandwich del Sur

N°	TÍTULO	ESCALA 1:	DIMENSIONES (cm)	EDICIÓN
101	Archipiélago Melchior y alrededores.	20.000	80 x 102	4a - 1957
136	Bahía Lasserre.	30.000	86 x 83	1a - 1957
137	Bahía Guardia Nacional.	25.000	107 x 82	1a - 1957
	Caleta Armonía.	20.000	30 x 27	Reimp. anula ant. Marzo 1996
138	Estrecho Nelson, Espora y Mac Farlane.	50.000	106 x 79	1a - 1957
	Isla Media Luna.	10.000	26 x 27	Reimp. anula ant. Marzo 1996
139	Cuarterones en las Islas Shetland del Sur.			1a - 1957
	Isla Greenwich. Puerto Yankee.	10.000	49 x 37	
	Isla 25 de Mayo. Bahía 25 de Mayo.	50.000	49 x 33	
	Isla Livignston. Bahías Sur y Falsa.	30.000	57 x 68	
H-550	Isla Marambio.	25.000	74 x 104	1a - 1990
	Base Aérea Marambio.	5.000	30 x 21	
H-601	Islas Sandwich del Sur.			1a - 1981
	Isla Saunders. Bahía Cordelia.	20.000	14 x 10	
	Islas Candelaria. Canal Nelson.	50.000	15 x 16	
H-610	Islas Georgias del Sur. Isla San Pedro. Caleta Capitán Vago. Estación Ballenera Grytviken.	10.000	21 x 15	1a - 1981
H-611	Islas Orcadas del Sur. Bahía Uruguay.	25.000	14 x 9	1a - 1981
H-650	Islas Sandwich del Sur. Grupo Thule del Sur. Golfo Caldera.	20.000	60 x 52	1a - 1983
	Isla Morrell. Península Corbeta Uruguay.	10.000	10 x 23	
H-651 INT 9142	Islas Orcadas del Sur. Isla Laurie. Bahía Scotia.	10.000	80 x 61	1a - 2012
H-711	Islas Shetland del Sur. Isla 25 de Mayo. Caleta Potter.	10.000	39 x 22	2a - 1984
H-714	Archipiélago de Palmer y Estrechos de Bismarck y Gerlache. Puerto Arturo.	12.500	28 x 27	2a - 1990
H-757	Península Trinidad.			1a - 1981
	Bahía Esperanza.	10.000	80 x 52	
	Caleta Choza.	5.000	29 x 26	
H-762	Isla Decepción.	50.000	67 x 59	1a - 2006
INT 9120	Fuelles de Neptuno.	12.500	67 x 51	
H-771	Canales Peltier y Neumayer.	30.000	50 x 56	1a - 1964
H-791 INT 9111	Península Antártica. Bahía Margarita. De Cabo Lanusse a Cabo Calmette.	25.000	105 x 74	1a - 2017

CARTAS NÁUTICAS DE LA HIDROVÍA PARAGUAY - PARANÁ

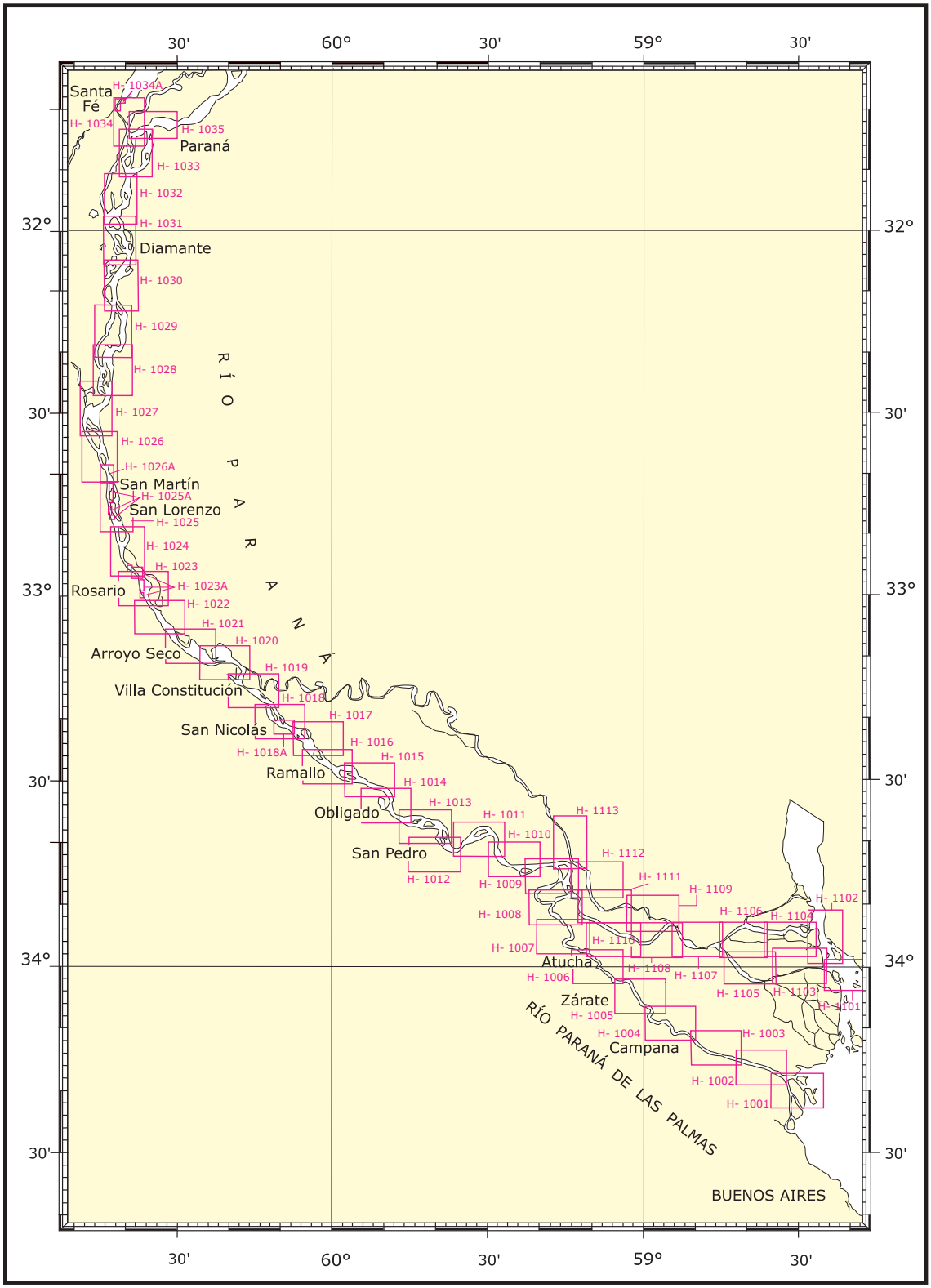

N°	TÍTULO	ESCALA 1:	DIMENSIONES (cm)	EDICIÓN	PRECIO
H-5000 INT 1	Patrón de Signos, Abreviaturas y Términos.			5a - 1998	E
H-5011	Océano Atlántico Sudoccidental - Desde el Río de la Plata hasta el Mar de Weddell.	10.000.000	73 x 107	1a - 2002	G
H-5014	Área Marina Protegida Namuncurá - Banco Burdwood.	1.000.000	81X56	1a - 2014	F
H-5071	Mapa Mundial de Proyección Cenital.	51.000.000	83 x 82	Agotada	
H-5072	Mapa Mundial de Proyección Cenital. Orientación S/N.	51.000.000	83 x 82	Agotada	
H-5083	Mapa Mundial.	37.000.000	109 x 84	Agotada	
H-5088	Carta Esférica del Río de la Plata, año 1875.	415.000	81 x 65		F
H-5088	Carta Esférica del Río de la Plata, año 1875 (reducida).		50 x 40		H
H-5089	Río de la Plata Medio e Interior. Carta de Navegación Deportiva.	150.000	78 x 49	5a - 2016	G
H-5090	Atlas Cartográfico del Río de la Plata.			Agotada	
H-5099	Hidrovías Paraguay - Paraná - Paraná Tietê.	2.500.000	70 x 92	1a - 2002	F
S/N°	Mapa Mundial - Arcos de Círculo Máximo.	45.000.000	89 x 58	1a - 1996	F
S/N°	La Aviación Naval en el Conflicto del Atlántico Sur.		55 x 57	1a - 2005	F
S/N°	Conflicto del Atlántico Sur Malvinas.		73 x 57	1a - 2005	F
H-5180	Hielo Flotante en el Mar. Identificación y nomenclatura.		46 x 58	1a - 2006	G
	Cánevas Geográficos:				
H-5300	Latitud: 4°N a 4°S				K
H-5301	Latitud: 3°S a 11°S				K
H-5302	Latitud: 10°S a 18°S				K
H-5303	Latitud: 17°S a 24°S				K
H-5304	Latitud: 23°S a 30°S				K
H-5305	Latitud: 29°S a 36°S				K
H-5306	Latitud: 35°S a 41°S				K
H-5307	Latitud: 40°S a 46°S				K
H-5308	Latitud: 45°S a 50°S				K
H-5309	Latitud: 49°S a 54°S				K
H-5310	Latitud: 53°S a 57°S				K
H-5311	Latitud: 56°S a 60°S				K
H-5312	Latitud: 59°S a 63°S				K
H-5313	Latitud: 62°S a 65°S				K
H-5314	Latitud: 64°S a 69°S				K
H-5315	Latitud: 68°S a 72°S				K
H-5316	Latitud: 71°S a 75°35'S				K

PUBLICACIONES NÁUTICAS

N°	TÍTULO	EDICIÓN	PRECIO
H-201	Derrotero Argentino Parte I. Río de la Plata y Suplemento.	12a - 2001	A
H-202	Derrotero Argentino Parte II. Costa del Atlántico. Desde Cabo San Antonio a Cabo Vírgenes y Punta Dungeness y Suplemento.	9a - 2000	A
H-203	Derrotero Argentino Parte III. Archipiélago Fueguino. Islas Malvinas y Suplemento.	6a - 1997	A
H-204	Derrotero Argentino Parte IV. Ríos Paraná, Paraguay, Bermejo, Pilcomayo, y Uruguay y Suplemento.	9a - 1986	A
H-204 C	Derrotero Argentino Parte IV. Río Uruguay, desde Km 0 al Km 381.	1a - 2014	E
H-205	Derrotero Argentino Parte V. Antártida y Archipiélagos Subantárticos Argentinos y Suplemento.	6a - 2006	A
H-207	Derrotero Hidrovía Paraguay-Paraná. (Pto. de Cáceres-Pto. Nueva Palmira) Parte I . De Nueva Palmira a Asunción.	1a - 1998	A
H-211	Faros y Señales Marítimas Parte I. Río de la Plata y Suplemento.	15a - 2001	B
H-212	Faros y Señales Marítimas Parte II. Costa del Atlántico. Desde Cabo San Antonio hasta Cabo Vírgenes y Suplemento.	11a - 2001	B
H-213	Faros y Señales Marítimas Parte III. Tierra del Fuego, canales e islas adyacentes, Islas Malvinas y Antártida Argentina y Suplemento.	7a - 2002	B
H-214	Faros y Señales Parte IV. Ríos Paraná, Paraguay y Uruguay.	2a - 2018	B
H-216	Boletín Avisos a los Navegantes.	Mensual	I
H-217	Boletín Avisos a los Navegantes Hidrovía Paraguay-Paraná. (De Nueva Palmira a Asunción).	Mensual	J
H-221	Radioayudas para la Navegación. Costa Atlántica de Uruguay y Argentina y Suplemento.	8a - 1999	B
H-223	Catálogo de Cartas y Publicaciones Náuticas.	17a - 2015	D
H-225	Almanaque Náutico y Aeronáutico. Suplemento al Almanaque Náutico y Aeronáutico- (Descarga en Sito Web)	Anual Anual	C Gratuito
H-230	Normas para la Administración de los Cargos dependientes del SHN.	6a - 1992	G
H-234	Reglameno Internacional para Prevenir los Abordajes.	3a - 1988	F
S/N°	Reglamento para Prevenir los Abordajes-Hidrovía Paraguay-Paraná. (Puerto de Cáceres-Puerto de Nueva Palmira).	1a - 1995	F
H-236	Reglamento del Servicio Móvil Marítimo (RESMA).	2a - 1986	K
H-610	Tablas de Marea. Puertos de la República Argentina: incluyendo Antártida Argentina y algunos puertos de Uruguay.	Anual	C
H-610	Separata. Zona del Río de la Plata.	Anual	$280

PUBLICACIONES TÉCNICAS

N°	TÍTULO	AUTOR	EDICIÓN	PRECIO
	METEOROLÓGICAS			
H-400	Normas e Instrucciones para la Observación Meteorológica en el Mar.		5a - 1982	F
H-415	Climatología Sinóptica de la Antártida.	Capitán de Corbeta J.V. Zubillaga	1a - 1972	I
H-418	Aspectos Meteorológicos de la Propagación Radar.	Serv. Hidr. Naval.	1a - 1985	I
	DE BALIZAMIENTO			
H-505	Reglamento de Señalización Marítima.	Serv. Hidr. Naval.	1992	F
H-539	Faros Argentinos.	Serv. Hidr. Naval.	Agotada	
S/N°	Sistema de Boyado Marítimo IALA.	Serv. Hidr. Naval.	2a - 2008	F
	OCEANOGRÁFICAS			
H-606	Operación Oceanográfica Malvinas. (Resultados preliminares).	Serv. Hidr. Naval.	1a - 1960	I
H-608	Operación Oceanográfica Atlántico Sur. (Resultados preliminares).	Serv. Hidr. Naval.	1a - 1959	I
H-650/2	Resultados de Mediciones directas de corrientes en el Atlántico Sudoccidental.	N. Lanfredi	1a - 1972	I
H-653	Aspectos granulométricos y físicos de los sedimentos superficiales de la plataforma continental entre Cabo Polonio y Mar del Plata.	Serv. Hidr. Naval.	1a - 1974	I
H-655	Dinoflagelados. Campaña Oceanográfica Argentina Islas Orcadas 06/75.	Dr. Enrique Balech	1a - 1979	I
H-656	Sistema Internacional de Unidades y sus aplicaciones a las Ciencias del Mar. (Análisis del Informe SUN).	A. Orlando, M. Pizarro y J. Bazán.	1a - 1985	F
H-659	Aportes al conocimiento de las masas de agua del Atlántico Sudoccidental.	A. Lusquiños y Cap. de Corbeta A. Valdez.	1a - 1971	I
H-660	Tecamebas del Río de la Plata.	Dr. E. Boltovskoy y Dra. H. Lena	1a - 1974	I
H-662	Oceanografía Física.	Cap. de Navío A. Valdez	1a - 1981	F
H-663	Medición de Corrientes Oceánicas.	Serv. Hidr. Naval.	1a - 1984	F
H-669/1	Sedimentología de la plataforma continental argentina. Texturas.	Serv. Hidr. Naval.	Agotada	
H-669/2	Sedimentología de la plataforma continental argentina. Parámetros estadísticos.	Serv. Hidr. Naval.	Agotada	
H-669/3	Sedimentología de la plataforma continental argentina. Calcimetría.	Serv. Hidr. Naval.	Agotada	
H-669/4	Sedimentología de la plataforma continental argentina. Minerología.	Serv. Hidr. Naval.	Agotada	
H-670	Atlas Oceanoagráfico de la cuenca Argentina Occidental y de la plataforma continental lindera.	Lic. Alberto Piola.	1a - 1993	F

PUBLICACIONES TÉCNICAS

Nº.	TÍTULO	AUTOR	EDICIÓN	PRECIO
	ANTÁRTICAS			
H-901	Peces antárticos del Sector Argentino. Parte II.	N.B.Bellisio.	1a - 1965	I
H-902	Pingüino Albino.	N.B.Bellisio.	Agotada	
H-903	Peces antárticos del Sector Argentino. Parte III.	N.B.Bellisio.	1a - 1966	I
H-904	Peces antárticos del Sector Argentino. Parte IV.	N.B.Bellisio.	1a - 1967	I
H-905	Peces antárticos del Sector Argentino. Parte V.	N.B.Bellisio.	1a - 1967	I
H-907	Fauna marina antártica.	N.B.Bellisio.	1a - 1966	I
H-909	Observaciones sobre nuevos casos de albinismo en Pygoscells.	N.B.Bellisio.	1a - 1967	I
H-910	Estudio de la fauna de parásitos de peces antárticos. Parte I.	Prof.L.Szidat	1a - 1966	I
H-911	Estudio de la fauna de parásitos de peces antárticos. Parte II.	Prof. L. Szidat-Gräfe.	1a - 1967	I
H-914	Toponimia del Sector Antártico Argentino. Tomo I.	Cap. Corbeta E. Pierrou	Agotada	
S/N°	Toponimia del Sector Antártico Argentino. Tomo II.		Agotada	
H-917	Manual antártico de Primeros Auxilios (Traducción de la publicación "Antarctic First Aid" Nueva Zelandia).	Serv. Hidr. Naval.	2a - 1979	I
H-920	Nomenclador Antártico Argentino.	Lic. M. C. Morandi.	1a - 1993	F
	MISCELÁNEA			
H-106	Boletín del Servicio de Hidrografía Naval.	Serv. Hidr. Naval.	Bianual	
H-167	Anales.	Serv. Hidr. Naval.	Anual	
H-168	Anuario.	Serv. Hidr. Naval.	Anual	
H-1011	Anotaciones de Bitácora.	Serv. Hidr. Naval.	Anual	D
H-1018	La convergencia subantártica en el Atlántico Sur.	Dr. E. Boltovskoy.	1a - 1961	I
H-1019	Diccionario de la terminología del Plancton Marino, en cinco idiomas: Inglés, Español, Alemán, Frances y Ruso.	Dr. E. Boltovskoy.	1a - 1964	F
H-1020	Estimación de los recursos marinos frente a la costa atlántica de América del Sur.	L. D. Richardson.	1a - 1964	I
H-1024	Los Copépodos planctónicos de la ría de Deseado.	Dra. R. Palladares.	1a - 1968	I
H-1026	Estudio sistemático y bioestadístico de Branchiostoma Platae en la zona de Mar del Plata.	Dra. E. Cabrera.	1a - 1969	I

PLANILLA
Registro de Correcciones

Nº DE CORRECIÓN Y FECHA	PÁGINAS AFECTADAS	Nº DE CORRECIÓN Y FECHA	PÁGINAS AFECTADAS	Nº DE CORRECIÓN Y FECHA	PÁGINAS AFECTADAS
234 01-12-15	143				
24 01- 02-16	44- 46- 19- 20- 30- 32				
44 01-03-16	20- 55				
72 01-05-16	19- 20				
86 01-06-16	19- 20				
113 01-08-16	15- 19- 26				
132 01-09-16	19- 20				
22 01-01-17	16- 26- 30- 31- 58				
45 01-02-17	15- 16- 42- 54- 142				
80 01-05-17	19- 20- 36				
97 01-06-17	17- 30- 34- 50- 54				
139 01-08-17	54- 52				
145 01-09-17	42				
165 01-10-17	43^1/ 44^1- 51^1/ 52^1				
186 01-11-17	19^1/ 20^1- 20 bis- 54				
11 01-01-18	61^1- 141^1/ 142^1- 50				
21 01-02-18	15- 20 bis- 36- 38				
40 01-03-18	54				
69 01-05-18	54- 61^1				
81 01-06-18	143- 144				
90 01-07-18	20^1- 20 bis- 52^1- 143				
111 01-08-18	46- 52^1-54- 55				
135 01-09-18	37^1/ 38^1- 49^1/ 50^1-57^1/ 58^1 61^2- 65^1/66^1- 141^2/142^2				

PLANILLA
Relación de Precios vigentes al 1° de Agosto de 2018

CATEGORÍA	PRECIO $
A	1100,00
B	750,00
C	500,00
D	600,00
E	400,00
F	300,00
G	390,00
H	200,00
I	60,00
J	40,00
K	30,00